




УСЛОВНЫЕ ОБОЗНАЧЕНИЯ

- границы территории проекта планировки
- Объекты капитального строительства**
- жилые объекты капитального строительства
  - объекты капитального строительства общественно-делового назначения
  - объекты капитального строительства коммунального назначения
  - объекты капитального строительства социального назначения
  - объекты капитального строительства хранения автотранспорта
- линии канализации
- линии газоснабжения
- линии электроснабжения
- линии водоснабжения
- линии дождевой канализации
- линии теплоснабжения
- дороги
- планируемые тротуары
- существующие объекты капитального строительства
- радиус обслуживания аптеками
- радиус обслуживания поликлиниками
- радиус обслуживания магазинами
- радиус обслуживания дошкольными образовательными организациями
- радиус обслуживания школами
- место размещения элементов дворового благоустройства

Примечание:  
1. Система координат МСК-67, система высот Балтийская.



Экспликация существующих объектов капитального строительства				
№ п/п	Наименование	Площадь застройки, м.кв	Этажность	Адрес
1	Банк "Сбербанк"	1125	2	ул. Нормандии-Неман, д. 23
2	Многokвартирный жилой дом	1213.3	9	ул. Нормандии-Неман, д. 23А
3	Многokвартирный жилой дом	1286.6	9	ул. Нормандия-Неман, д. 23Б
4	Центральный тепловой пункт №184	250	1	ул.Нормандия-Неман, в районе дома 23Б
5	Трансформаторная подстанция №563	58.2	1	ул.Нормандия-Неман, в районе дома 23А
6	Трансформаторная подстанция №332	60.4	1	ул.Нормандия-Неман, в районе дома 21
7	Общежитие	968.4	5	ул. Нормандия-Неман, д. 21А
8	Российский государственный торгово-экономический университет	1188.4	4	ул. Нормандия-Неман, д. 21
9	Магазин	4.8	1	ул.Нормандия-Неман, в районе дома 21
10	Магазин	35.6	1	ул.Нормандия-Неман, в районе дома 21
11	Гаражи	70.1	1	ул.Нормандия-Неман, в районе дома 21
12	Многokвартирный жилой дом	1048.7	9	ул. Нормандия-Неман, д. 23В
13	Гараж	165.6	1	ул. Нормандия-Неман, в районе дома 23В
14	Многokвартирный жилой дом	636.6	9	ул. Нормандия-Неман, д. 19, К. 2
15	Многokвартирный жилой дом	636.6	9	ул. Нормандия-Неман, д. 19, К. 1
16	Многokвартирный жилой дом	588.2	9	ул. Нормандия-Неман, д. 17, К. 2
17	Многokвартирный жилой дом	587.9	9	ул. Нормандия-Неман, д. 17, К. 1
18	Детский сад №25	1236.3	2	ул. Нормандия-Неман, д. 15
19	Трансформаторная подстанция №378	51.2	1	ул.Нормандия-Неман, в районе дома 9
20	Центральный тепловой пункт №77	261.1	1	ул.Нормандия-Неман, в районе дома 9
21	Многokвартирный жилой дом	3164	9	ул. Нормандия-Неман, д. 9
22	Многokвартирный жилой дом	595.7	9	ул. Нормандия-Неман, д. 13, К. 1
23	Многokвартирный жилой дом	585.9	9	ул. Нормандия-Неман, д. 13, К. 2
24	Магазин	206	2	ул. Нормандия-Неман, д. 13, К. 2
25	Трансформаторная подстанция №440	51.5	1	ул.Нормандия-Неман, в районе дома 11
26	Многokвартирный жилой дом	650.3	9	ул. Нормандия-Неман, д. 11, К. 2
27	Многokвартирный жилой дом	651.1	9	ул. Нормандия-Неман, д. 11, К. 1
28	Магазин	432.4	1	ул. Нормандия-Неман, д. 9
29	Многokвартирный жилой дом	439.7	5	ул. Циолковского, д. 4
30	Таунхаус	1072.1	2	ул. Циолковского, д. 14/2
31	Многokвартирный жилой дом	4859	10	ул. Нормандия-Неман, д. 7
32	Трансформаторная подстанция	21.1	1	ул. Нормандия-Неман, в районе дома 7
33	Трансформаторная подстанция	42.1	1	ул. Нормандия-Неман, в районе дома 7
34	Блокированный жилой дом	147.3	1	ул. Павлова, д. 32
35	Гаражи	34.4	1	ул. Нормандия-Неман, в районе дома 17, К. 2
36	Блокированный жилой дом	177.0	1	ул. Павлова, д. 34
37	Индивидуальный жилой дом	124.3	1	ул. Павлова, д. 36
38	Блокированный жилой дом	142.5	1	ул. Павлова, д. 38
39	Блокированный жилой дом	130.3	1	ул. Павлова, д. 40
40	Блокированный жилой дом	164.0	1	ул. Павлова, д. 42
41	Блокированный жилой дом	192.6	1	ул. Павлова, д. 44
42	Блокированный жилой дом	120.9	1	ул. Павлова, д. 41
43	Блокированный жилой дом	209.0	1	ул. Павлова, д. 39
44	Блокированный жилой дом	168.1	1	ул. Павлова, д. 37
45	Блокированный жилой дом	144.8	1	ул. Павлова, д. 35
46	Блокированный жилой дом	199.8	1	ул. Марины Расковой, д. 42
47	Блокированный жилой дом	189.8	1	ул. Марины Расковой, д. 44
48	Блокированный жилой дом	125.0	1	ул. Марины Расковой, д. 46
49	Блокированный жилой дом	134.1	1	ул. Марины Расковой, д. 48
50	Блокированный жилой дом	123.7	1	ул. Академика Петрова, д. 31
51	Индивидуальный жилой дом	116.5	2	ул. Марины Расковой, д. 40А
52	Индивидуальный жилой дом	111.8	2	ул. Марины Расковой, д. 40
53	Блокированный жилой дом	173.2	1	ул. Марины Расковой, д. 36
54	Блокированный жилой дом	168.3	1	ул. Марины Расковой, д. 38
55	Блокированный жилой дом	210.9	1	ул. Марины Расковой, д. 34/18
56	Блокированный жилой дом	163.1	1	ул. Павлова, д. 27
57	Блокированный жилой дом	118.6	1	ул. Павлова, д. 29
58	Блокированный жилой дом	168.4	1	ул. Павлова, д. 31
59	Блокированный жилой дом	151.3	1	ул. Павлова, д. 33

						ППТ-МО-ГЧ-4			
						Проект планировки и проект межевания территории в городе Смоленске в границах улицы Нормандия-Неман - улицы Зои Космодемьянской - улицы Циолковского - улицы Тургенева - улицы Марины Расковой - улицы Академика Петрова			
Изм.	Кол. уч.	Лист	№ док.	Подп.	Дата	Материалы по обоснованию проекта планировки территории	Стадия	Лист	Листов
Разработал		Грекова					ДПТ	4	5
		ГАП	Затула			Схема, отображающая местоположение существующих объектов капитального строительства, в том числе линейных объектов, объектов, подлежащих сносу, объектов незавершенного строительства. Варианты планировочных решений застройки территории. М 1:2000		ООО "АРХИТЕКТУРНОЕ БЮРО "ПРОСТРАНСТВО"	